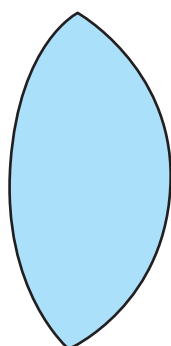
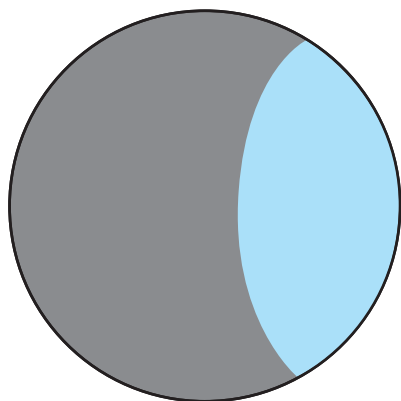






$+ 200$	$- 200$
$+ 90$	$- 90$
$+ 190$	$- 190$



$$= 320$$



$$= 540$$



$$= 860$$

1. Árpád híd



2. Erzsébet híd



3. Lánchíd



4. Szabadság híd

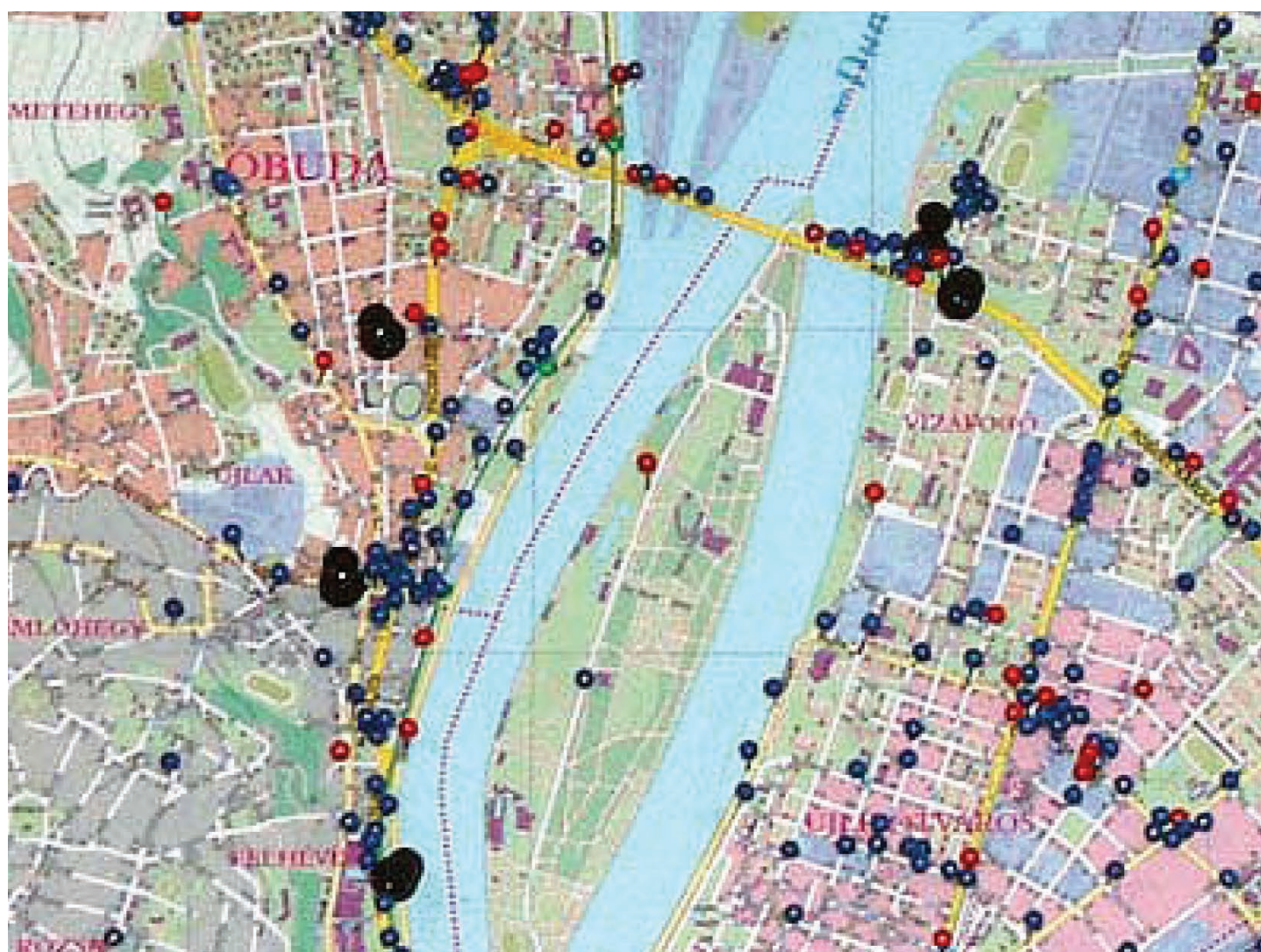


5. Lágymányosi híd



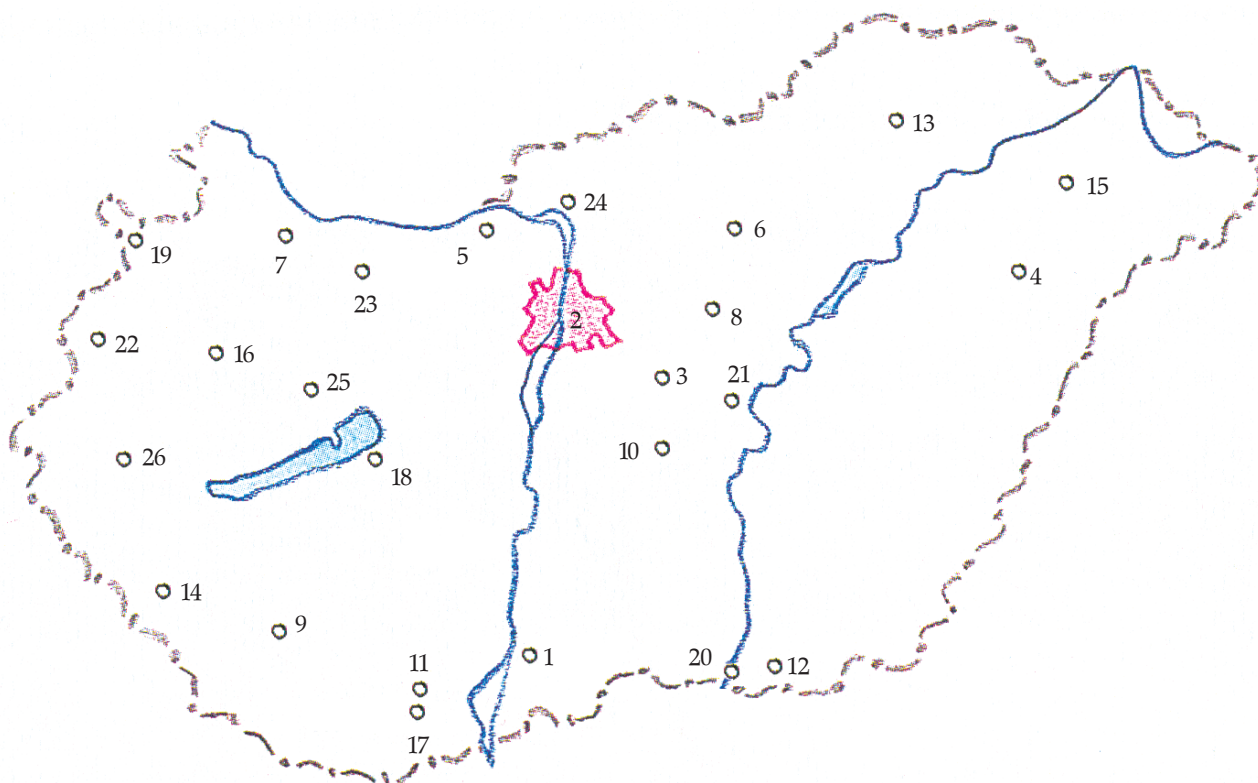
6. 0 kilométerkő





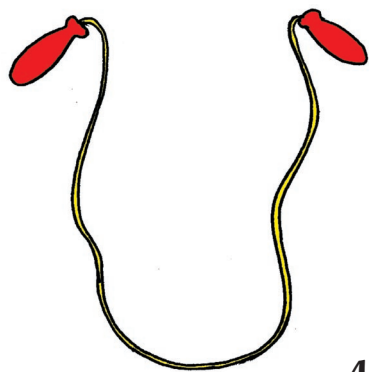
A budapesti Duna-hidak hossza

Északi összekötő vasúti híd	876 m
Árpád híd	928 m
Margit híd	611 m
Lánchíd	380 m
Erzsébet híd	379 m
Szabadság híd	333 m
Petőfi híd	514 m
Lágymányosi híd	471 m
Déli összekötő vasúti híd	550 m



Távolságok magyar városok között autóúton (km)


		Baja	Budapest	Debrecen	Kecskemét	Pécs	Sopron
1.	Baja	0	195	299	108	88	310
2.	Budapest	195	0	226	85	198	217
3.	Cegléd	140	70	159	31	207	280
4.	Debrecen	299	226	0	191	367	436
5.	Esztergom	207	46	272	131	238	176
6.	Gyöngyös	238	80	150	130	278	290
7.	Győr	224	123	350	208	241	87
8.	Jászberény	191	79	157	83	259	289
9.	Kaposvár	150	189	381	190	67	220
10.	Kecskemét	108	85	191	0	176	295
11.	Komló	104	204	373	182	20	273
12.	Makó	131	202	204	117	219	412
13.	Miskolc	307	179	98	199	377	390
14.	Nagykanizsa	224	209	435	253	140	174
15.	Nyíregyháza	349	245	49	240	416	455
16.	Pápa	216	161	387	219	216	132
17.	Pécs	88	198	367	176	0	287
18.	Siófok	129	106	332	150	122	189
19.	Sopron	310	217	436	295	287	0
20.	Szeged	101	171	224	86	189	381
21.	Szolnok	170	97	129	62	238	307
22.	Szombathely	278	222	448	280	245	70
23.	Tata	209	70	296	155	225	146
24.	Vác	195	34	251	119	232	216
25.	Veszprém	165	110	336	168	166	143
26.	Zalaegerszeg	246	224	450	268	190	124



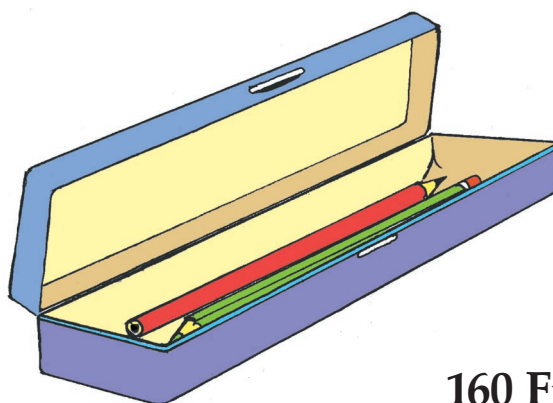
480 Ft



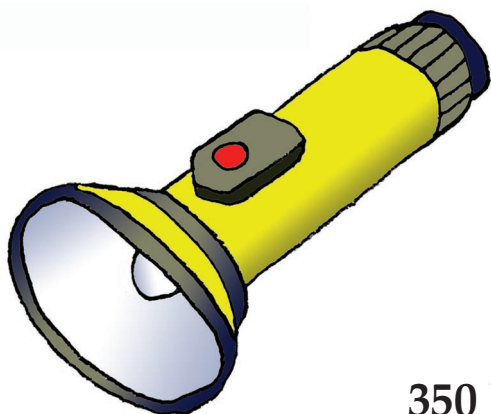
250 Ft



690 Ft



160 Ft



350 Ft



680 Ft

